



CIF: G66000811
Casa Baumann, Av. Jacquard 1, 08222 Terrassa
info@biter.cat / www.biter.cat

ESTUDI DE MILLORES A LA XARXA D'ITINERARIS PER A LA BICICLETA DE TERRASSA

PART 3

ITINERARIS D'ACCÉS AL PARC DE VALLPARADÍS

Per al Servei de Mobilitat

Versió: 10/02/2016

1. Introducció	3
1.1 Objectiu	3
1.2 Mesures generals	3
2. Itineraris principals	4
2.1 Des dels barris de LLEVANT	4
2.1.1 Del Xúquer al Torrent de la Font d'en Sagrera.....	4
2.1.2 De Can Anglada a les Hortes dels Frares	4
2.1.3 De Can Anglada al Pla de cal Guardiola	5
2.2 Des dels barris de PONENT	5
2.2.1 De La cogullada al Torrent de la Font d'en Sagrera.....	5
2.2.2 De Ca n'Aurell a les Hortes dels Frares	6
2.2.3 De Ca n'Aurell al Pla de cal Guardiola	7
2.3 Des dels barris del NORD.....	7
3. Millora en els accessos	8
3.1 Plaça d'Andalusia	8
3.2 Pla de la Font de l'Apotecari	8
3.3 Torrent de les bruixes	8
3.4 Torrent Monner	8
3.5 Pont del Passeig.....	8
3.6 Pont del Cementiri Vell	9
3.7 Ctra. de Montcada	9
3.8 Carrer Torras i Bages	9
3.9 Can Jofresa	10

1. INTRODUCCIÓ

1.1 Objectiu

Determinar les actuacions de millora per als desplaçaments a peu i en bici dels itineraris d'accés al Parc de Vallparadís des dels diferents barris de la ciutat, principalment dels eixos est-oest.

1.2 Mesures generals

Aquestes són algunes mesures d'aplicació general al Parc de Vallparadís i als seus accessos.

- Habilitar passos ciclistes en els passos de vianants d'accés al Parc.
- Posar senyal de bicicletes autoritzades en els accessos.
- Límits de velocitat:
 - 10 km/h a les rampes d'accés de menys de 2 m.
 - 20 km/h a la resta del Parc i les rampes d'accés de més 3 m, per on accedeixen els vehicles motoritzats autoritzats.
- Posar senyal de no agafar velocitat al llarg del Parc. Veure exemples:

Zaragoza



Madrid

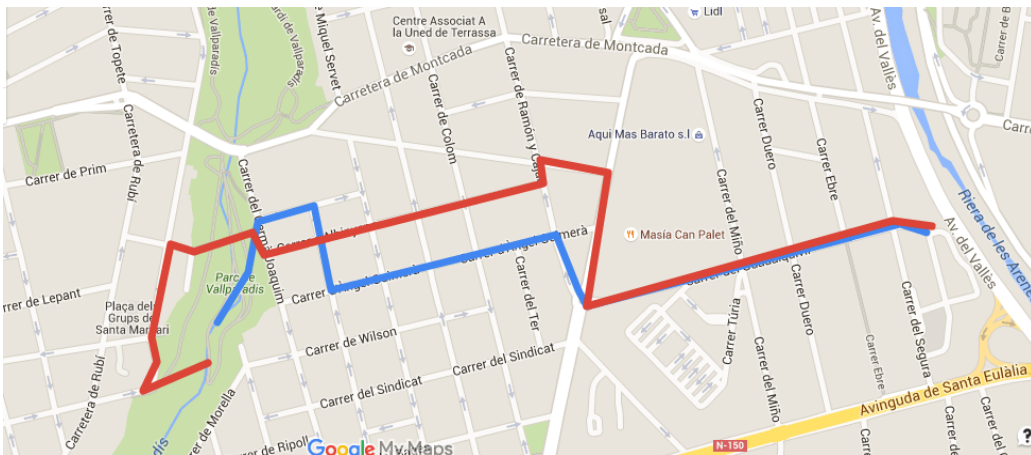


2. ITINERARIS PRINCIPALS

2.1 Des dels barris de LLEVANT

2.1.1 Del Xúquer al Torrent de la Font d'en Sagrera

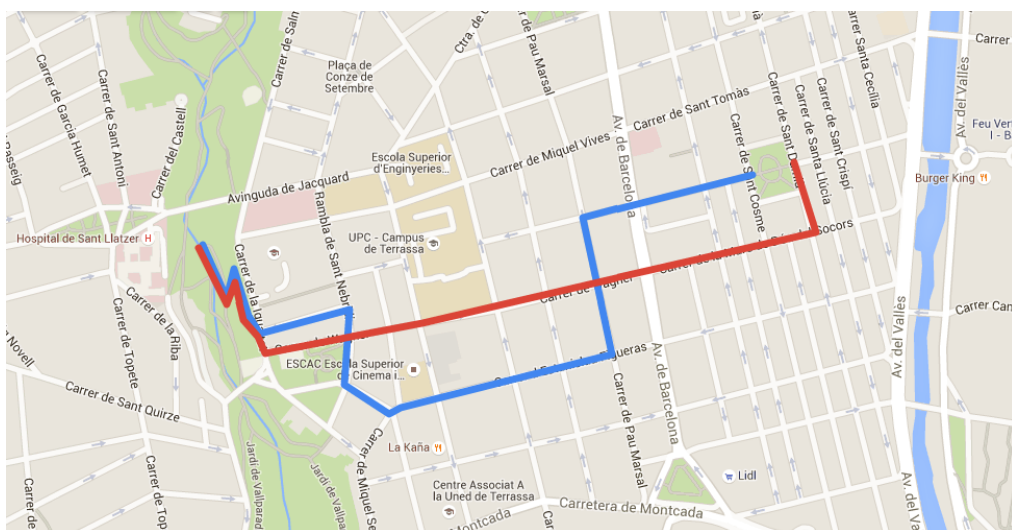
A continuació mostrem el trajecte d'anada (blau) i tornada (vermell).



<https://www.google.com/maps/d/u/0/viewer?mid=zvi0qR4UUHGU.ksOdRi8jc8Rw>

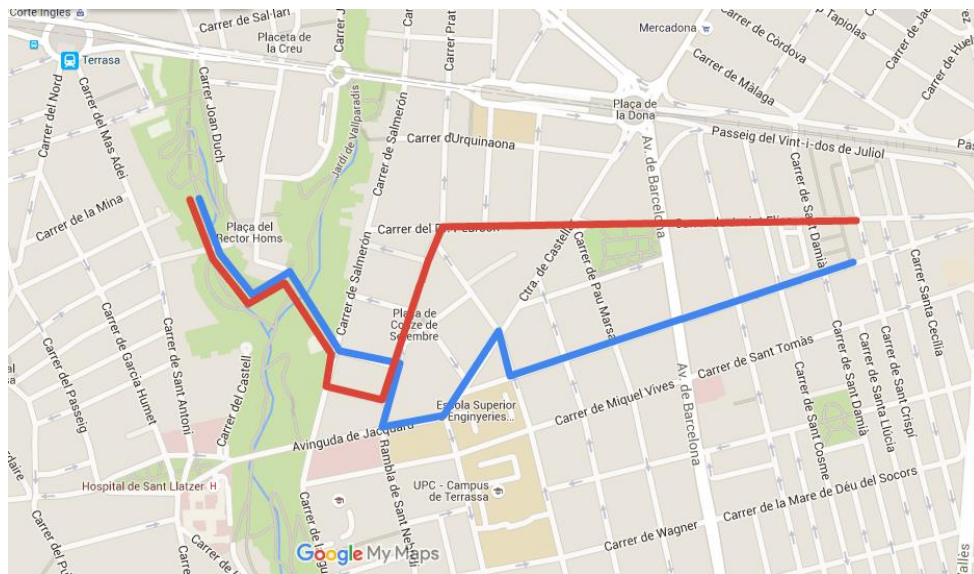
2.1.2 De Can Anglada a les Hortes dels Frares

A continuació mostrem el trajecte d'anada (blau) i tornada (vermell).



2.1.3 De Can Anglada al Pla de cal Guardiola

A continuació mostrem el trajecte d'anada (blau) i tornada (vermell).

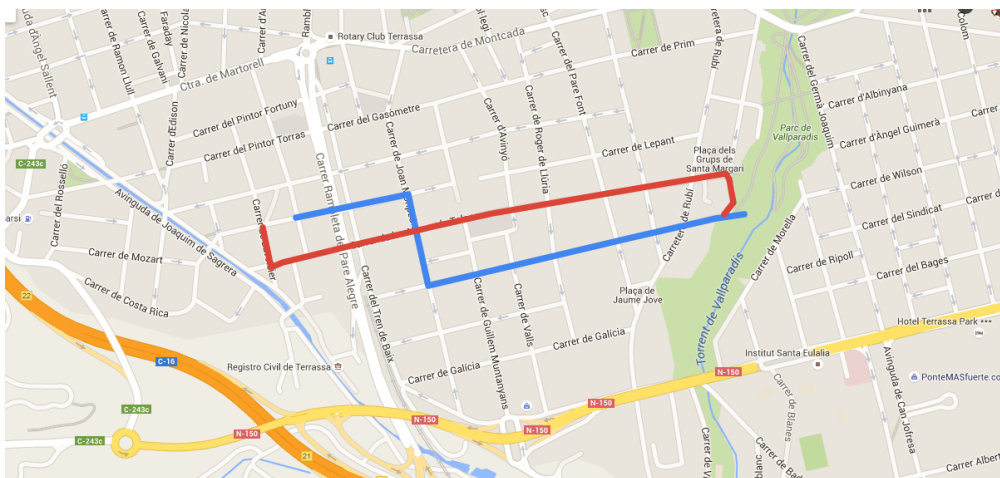


2.2 Des dels barris de PONENT

2.2.1 De La cogullada al Torrent de la Font d'en Sagrera

- Per l'entrada del carrer Torras i Bages

A continuació mostrem el trajecte d'anada (blau) i tornada (vermell).



<https://www.google.com/maps/d/u/0/viewer?mid=zvi0qR4UUHGU.kgEWoVSG75X0>

S'hauria de marcar el pictograma de la bicicleta en els carrers Torras i Bages i Navas de Tolosa.

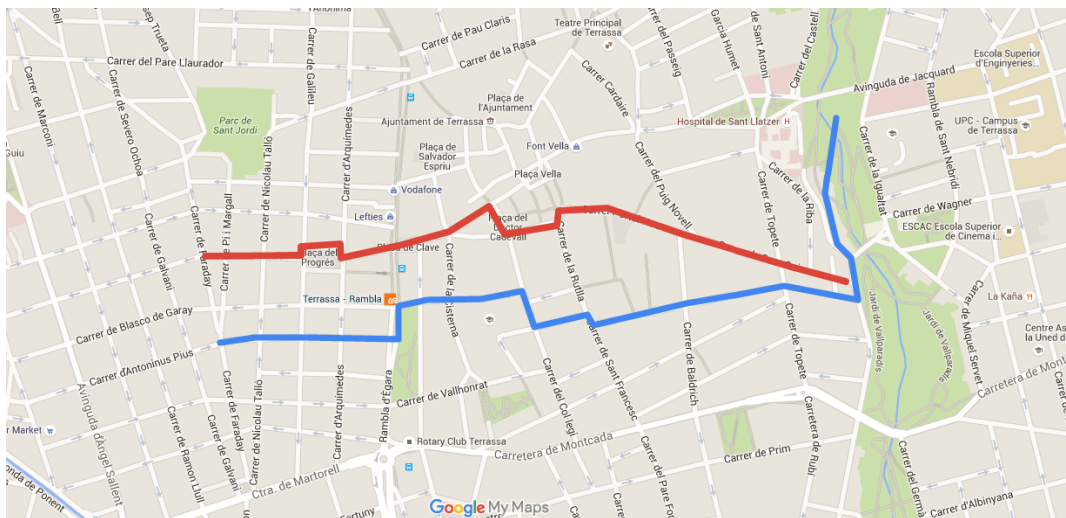
- Entrada per la plaça de Jaume Jover a la carretera de Rubí



- Adequar el pas de vianants.
- Posar el pictograma de la bicicleta.

2.2.2 De Ca n'Aurell a les Hortes dels Frares

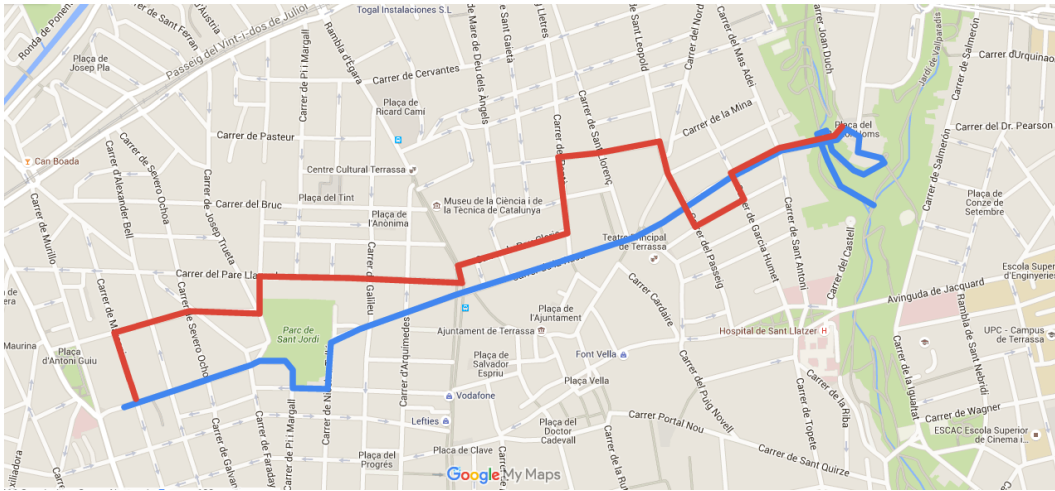
L'accés més còmode per anar al Parc de Vallparadís a les Hortes dels Frares, és per carrer dels Aurons. A continuació mostrem el trajecte d'anada (blau) i tornada (vermell).



<https://www.google.com/maps/d/u/0/viewer?mid=zvi0qR4UUHGU.kT1luuZTn3JU>

2.2.3 De Ca n'Aurell al Pla de cal Guardiola

A continuació mostrem el trajecte d'anada (blau) i tornada (vermell).



<https://www.google.com/maps/d/u/0/viewer?mid=zvi0qR4UUHGU.kGN65oa7oKqI>



Proposem permetre el doble sentit ciclable al carrer Doctor Ullés entre carrer Faraday i carrer Talló.



Proposem permetre la circulació de bicicleta a la plaça de Zamenhof per connectar el carrer Pare Llaurador amb el carrer d'Isaac Peral.

2.3 Des dels barris del NORD

Els accessos des dels barris del Nord es poden fer pel passeig Vint-i-dos de Juliol.

3. MILLORA EN ELS ACCESSOS

3.1 Plaça d'Andalusia

- Assegurar continuïtat des del carrer Tarragona, quan arriba a l'avinguda Jaume I.
- Fer el carrer de Joan Artigues de doble sentit ciclable.

3.2 Pla de la Font de l'Apotecari

- Posar pilons per evitar l'aparcament de cotxes a la zona de terra.



- Posar pas ciclista en el pas de vianants.

3.3 Torrent de les bruixes

L'accés principal d'anada i de tornada és el passeig Vint-i-dos de Juliol.

- Posar excepte bici en el senyal d'accés a la rampa.

3.4 Torrent Monner

- L'accés principal d'anada i de tornada és el passeig Vint-i-dos de Juliol.
- Posar senyal de 20 km/h i de no córrer (per a les bicis).

3.5 Pont del Passeig

Hi ha un accés per la Mútua, un accés per la Casa Baumann i un accés pel carrer igualtat.

3.6 Pont del Cementiri Vell

Hi ha un accés pel carrer del Aurons, un pel pont del Cementiri Vell i un per la Rambla de Sant Nebridi.

3.7 Ctra. de Montcada

Hi ha un accés per la carretera de Montcada amb el carrer de Miquel Servet, i un altre pel semàfor del pont del Gall.

3.8 Carrer Torras i Bages

Hi ha un accés pel carrer de Torras i Bages.



- Fer tram de carrer de Torras i Bages entre la carretera de Rubí i el carrer de Vallparadís de doble sentit ciclable, pintant un carril bici en el costat sud.
- Posar senyalització de carrer residencial.
- En un futur convertir aquest tram de carrer de plataforma única.

3.9 Can Jofresa

- Pintar pas ciclista en el pas de vianants del carrer de Badalona.



- Pintar un carril bici discontinu al mig dels carrils del carrer Badalona.

El carrer Badalona és un punt connector molt important entre el Parc de Vallparadís i la zona esportiva de Can Jofresa, així com el Parc Vallès. Per això, veiem molt important marcar de forma clara la presència de ciclistes.

