



CIF: G66000811  
Casa Baumann, Av. Jacquard 1, 08222 Terrassa  
[info@biter.cat](mailto:info@biter.cat) / [www.biter.cat](http://www.biter.cat)

**ESTUDI DE MILLORES A LA XARXA  
D'ITINERARIS PER A LA BICICLETA  
DE TERRASSA**

**PART 2**

**ITINERARIS PRINCIPALS A  
L'ANELLA VERDA**

Per al Servei de Mobilitat

Versió: 10/02/2016

## ÍNDEX

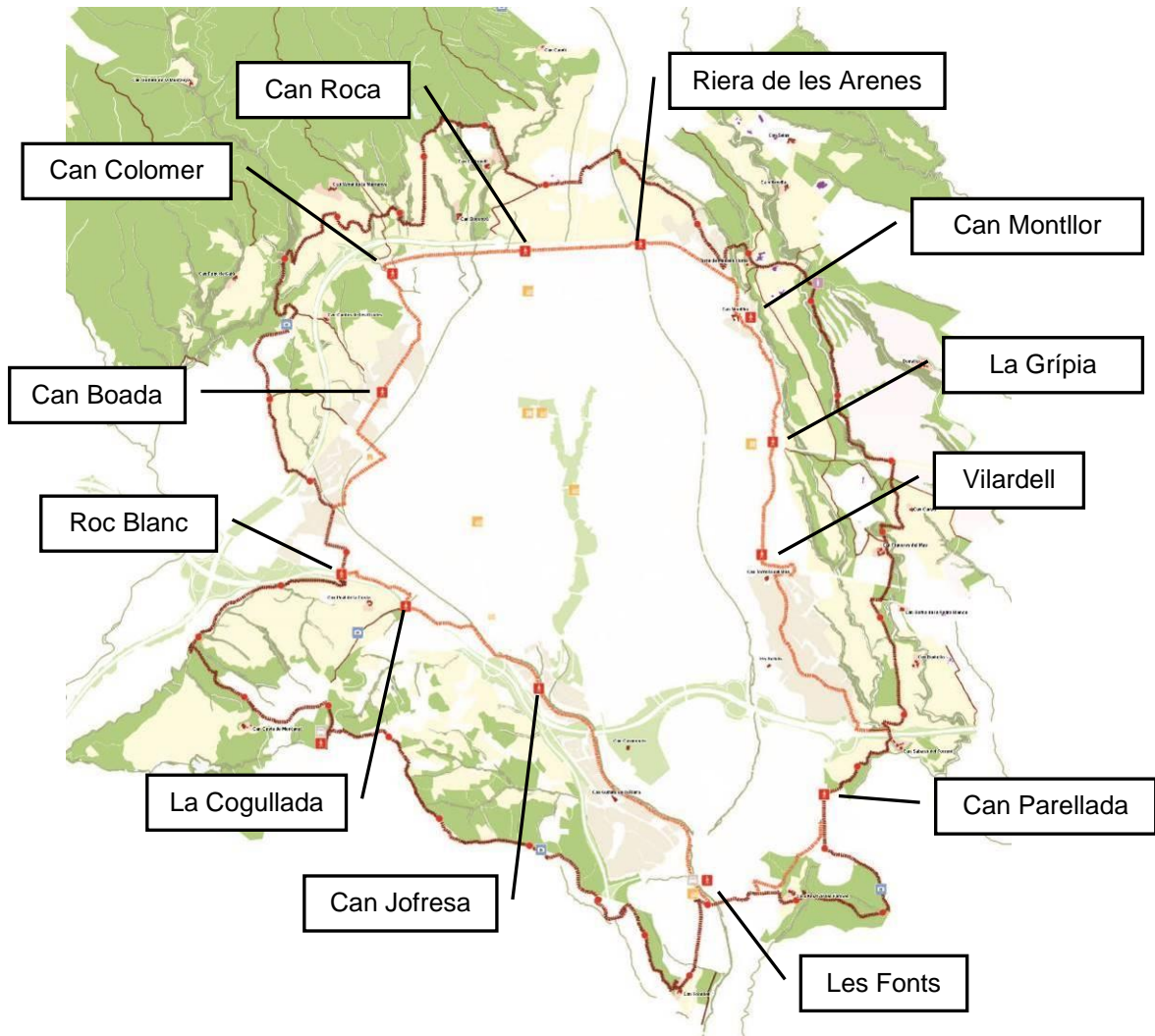
<b>0. Consideracions generals.....</b>	<b>3</b>
<b>1. Can Montllor .....</b>	<b>4</b>
<b>2. La Grípia - Torre-sana.....</b>	<b>5</b>
<b>3. Vilardell - Ctra. de Sabadell .....</b>	<b>6</b>
<b>4. Can Parellada .....</b>	<b>7</b>
<b>5. Les Fonts.....</b>	<b>8</b>
<b>6. Can Jofresa .....</b>	<b>9</b>
<b>7. La Cogullada .....</b>	<b>10</b>
<b>8. Roc Blanc .....</b>	<b>11</b>
<b>9. Can Boada del Pi.....</b>	<b>12</b>
<b>10. Can Colomer.....</b>	<b>13</b>
<b>11. Can Roca .....</b>	<b>14</b>
<b>12. Riera de les Arenes.....</b>	<b>15</b>

## 0. CONSIDERACIONS GENERALS

### Objectiu

Determinar els principals itineraris que caldrà fer per connectar amb l'Anella Verda des del centre de la ciutat i els diferents barris cap a les portes d'entrada que estan identificats al Pla de Mobilitat.

### Plànol de l'Anella Verda

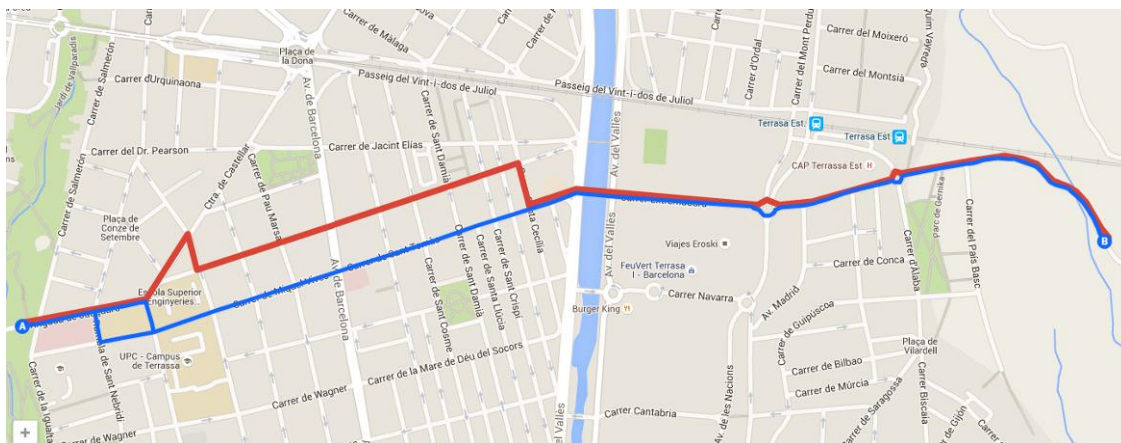




## 2. LA GRÍPIA - TORRE-SANA

L'itinerari principal a la porta d'accés a l'Anella Verda per La Grípia - Torre-sana és el passeig Vint-i-dos de Juliol. En el document Part 4, es detallen les actuacions de millora al passeig Vint-i-dos de Juliol.

Des del centre, proposem l'eix Miquel Vives – Sant Tomàs – Extremadura.



En **blau**: de centre a La Grípia i en **vermell**: de La Grípia a centre.

[https://www.google.com/maps/d/u/0/viewer?mid=zvi0qR4UUHGU.kTA91A9A\\_XV8](https://www.google.com/maps/d/u/0/viewer?mid=zvi0qR4UUHGU.kTA91A9A_XV8)

Actuacions proposades:

- Pacificar els carrers d'aquest eix.
- Adequar la cruïlla Sant Tomàs amb l'avinguda del Vallès en els dos sentits.
- En un futur, eixamplar la plataforma de la via de tren per permetre el pas de vianants i ciclistes i evitar així els forts pendents per poder anar al camí vell de Sant Quirze a Matadepera des del carrer de Ciudad Real.

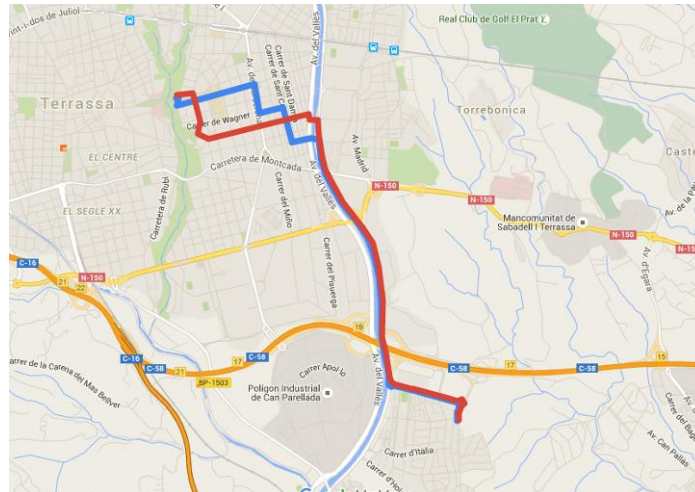




## 4. CAN PARELLADA

### Itinerari del centre a Can Parellada per la Riera de les Arenes

Aquest itinerari transcorre principalment per sobre de la vorera Est al costat de la Riera de les Arenes.



En **blau**: de centre a Can Parellada i en **vermell**: de Can Parellada a centre.

<https://www.google.com/maps/d/u/0/viewer?mid=zvi0qR4UUHGU.kydPJizjNxcw>

Actuacions proposades:

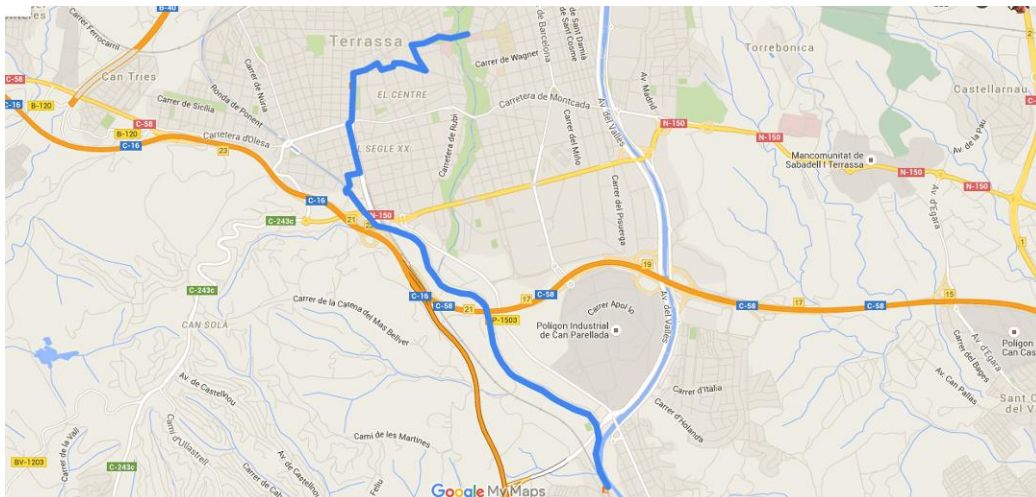


- Senyalitzar la vorera de la Riera de les Arenes com a espai compartit amb ciclistes.
- Habilitar un pas de vianants i accessible a la cruïlla del carrer d'Alemanya amb la vorera de la Riera de les Arenes.

## 5. LES FONTS

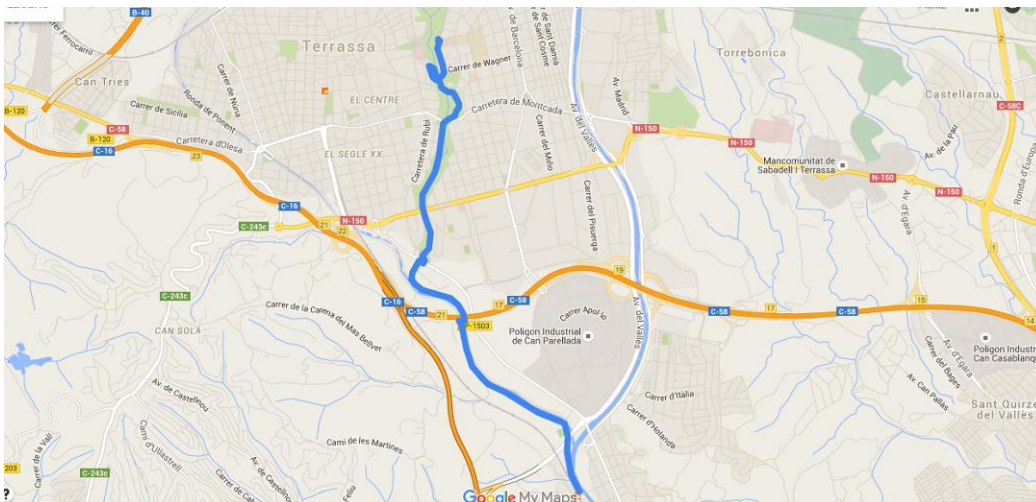
L'itinerari principal a la porta d'accés a l'Anella Verda per Les Fonts és el camí de la riera de Terrassa, així com el carril bici de l'avinguda de Les Glòries Catalanes, Colom i Venus (veure apartat anterior).

### Itinerari del centre a Les Fonts per La Cogullada



<https://www.google.com/maps/d/u/0/viewer?mid=zvi0qR4UUHGU.kUzDbTpjwxVA>

### Itinerari del centre a Les Fonts pel Parc de Vallparadís



<https://www.google.com/maps/d/u/0/viewer?mid=zvi0qR4UUHGU.kirLRGL1SWOI>

Actuacions proposades:

- Adequar el camí de la riera de Terrassa per fer-ho més còmode.

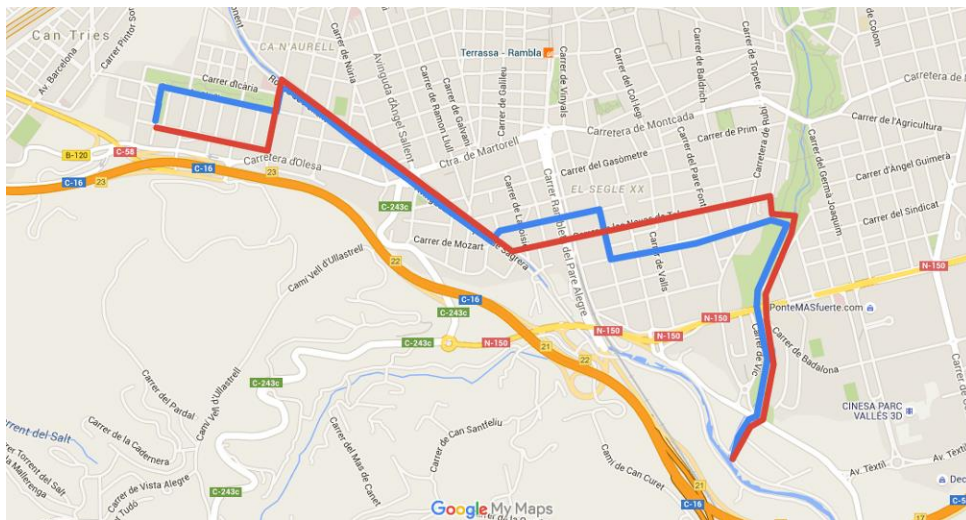


## 6. CAN JOFRESA

L'itinerari principal a la porta d'accés a l'Anella Verda per Can Jofresa és el parc de Vallparadís.

A continuació es mostra un exemple d'itinerari des del barri del Roc Blanc a Can Jofresa. A la part 3 es mostren les connexions des de tots els barris al Parc de Vallparadís

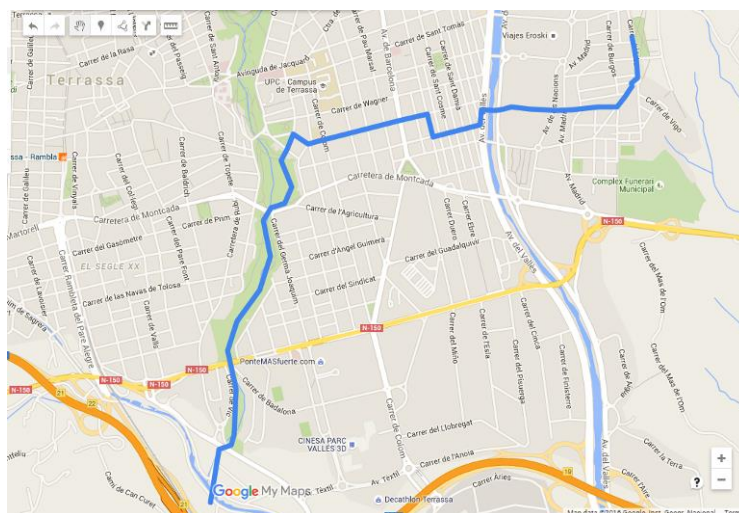
### Itinerari del Roc Blanc a Can Jofresa



En **blau**: de Roc Blanc a Can Jofresa i en **vermell**: de Can Jofresa a Roc Blanc.

<https://www.google.com/maps/d/u/0/viewer?mid=zvi0qR4UUHGU.kJGW7rk96u10>

### Itinerari de Torre-sana a Can Jofresa



Actuacions proposades:

- Pacificar els carrers d'aquest eix.





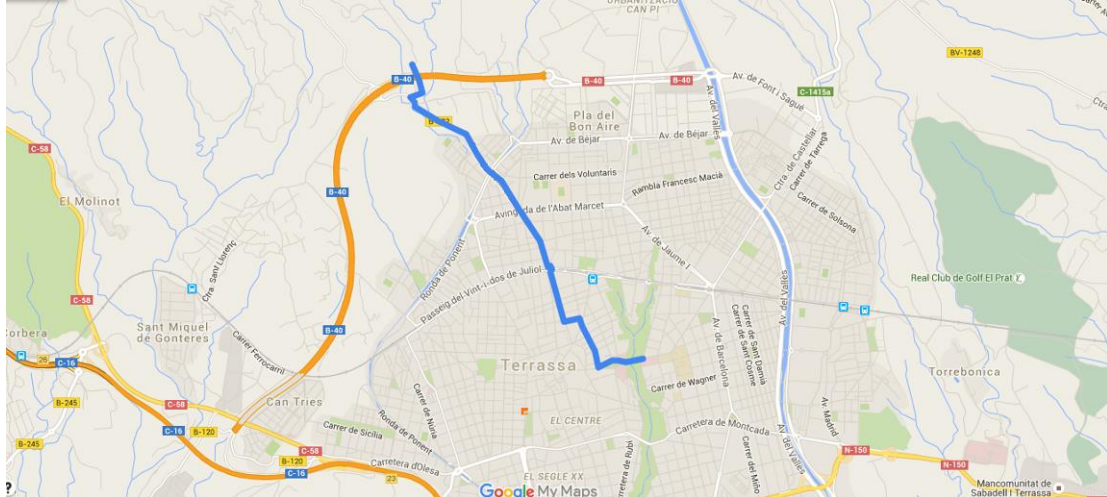






## 10. CAN COLOMER

L'itinerari principal a la porta d'accés a l'Anella Verda per Can Colomer és la carretera de Rellinars.



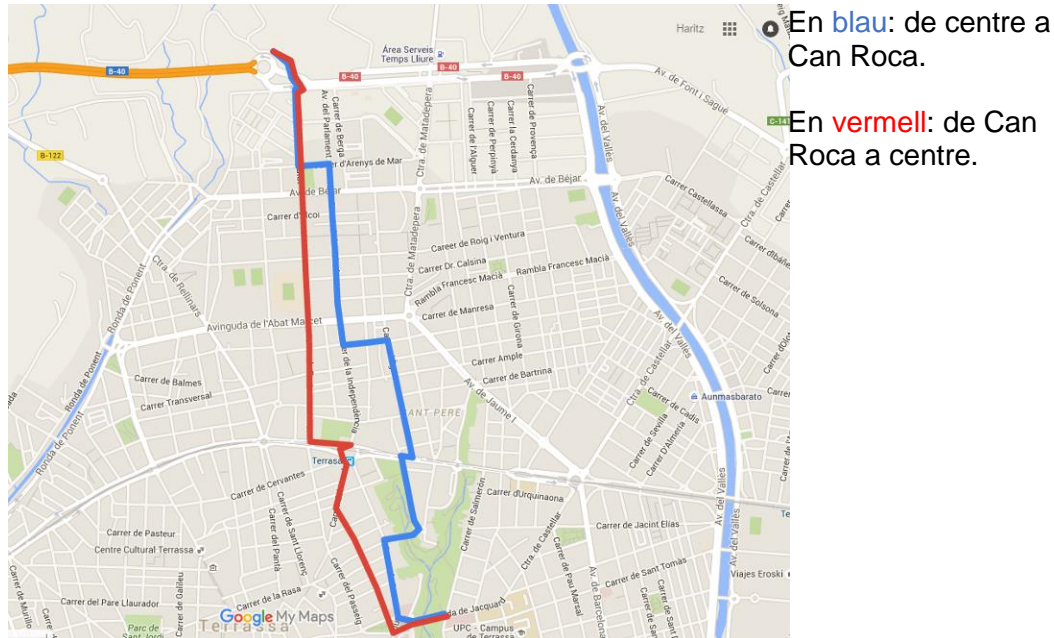
[https://www.google.com/maps/d/u/0/viewer?mid=zvi0qR4UUHGU.kS9bTfM\\_6cM8](https://www.google.com/maps/d/u/0/viewer?mid=zvi0qR4UUHGU.kS9bTfM_6cM8)

Actuacions proposades:

- Pacificar la carretera de Rellinars a 30 km/h per a una bona cohabitació amb les bicicletes.
- A llarg termini, crear un carril bici bidireccional segregat a tot aquest eix.

## 11. CAN ROCA

L'itinerari principal a la porta d'accés a l'Anella Verda per Can Roca és el carrer de l'Estatut. A més de l'Anella Verda cal connectar amb polaritats important com ara el Parc Audiovisual o el Club Egara.



<https://www.google.com/maps/d/u/0/viewer?mid=zvi0qR4UUHGU.khqwyBkuDa2k>

Actuacions proposades:

- Pacificar els carrers d'aquest eix.
- Habilitar un pas accessible al carrer de Lacetània i posar un pas ciclista.



